

COMPROBANTE UNICO DE REGISTRO

Institucion:	141 INSTITUTO NACIONAL DE PATRIMONIO CULTURAL	Reporte	rptComprobanteGastos.rdlc		
U. Ejecutora:	0000	Fecha Elaboración	No. CUR	No. Original	
Unid. Desc:	0000	030 04 2015	2915	2910	
Tipo Documento Respaldo		Clase Documento	No.	No. Expediente	
COMPROBANTES ADMINISTRATIVOS DE GASTOS		LIQUIDACION DE GASTOS	0587-DR-2015-INPC R7	1329	

Clase de Registro:	DEVENGADO	Clase de Gasto:	OTROS GASTOS	RPA	RTO	DEV
Banco:		Cuenta Monetaria:				
Comprobante	GASTOS	Numero Operación				0
Beneficiario:	0701908659	ABRIL MORAN CECIVEL				

AFECTACION PRESUPUESTARIA

PG	SP	PY	ACT	ITEM	UBG	FTE	ORG	N. Prest	DESCRIPCION	MONT O
01	00	000	001	530303	1101	001	0000	0000	Viaticos y Subsistencias en el Interior	120.00
TOTAL PRESUPUESTARIO										120.00
IVA										0.00
SUB - TOTAL										120.00
RETENCIONES IVA										0.00
TOTAL DEDUCCIONES PRESUPUESTARIO										0.00
TOTAL A PAGAR										120.00

SON: CIENTO VEINTE DOLARES

DESCRIPCION: REGIONAL LOJA, PARA REGISTRAR EL PAGO DE VIATICOS Y SUBSISTENCIAS A FAVOR DE LA SRTA. CECIVEL ABRIL ARQUEÓLOGA DEL INPC R7 PARA REALIZAR INSPECCIONES TÉCNICAS EN ZARUMA-ARENILLAS PROV. DEL ORO DEL 21 AL 22 DE ABRIL DEL PRESENTE AÑO.

DATOS APROBACIÓN		
ESTADO	REGISTRADO:	APROBADO:
SOLICITADO		
FECHA:	Funcionario Responsable	Director Financiero

30 2 2015
Autorizado


COMPROBANTE UNICO DE REGISTRO

Institucion:	141 INSTITUTO NACIONAL DE PATRIMONIO CULTURAL	Reporte	rptComprobanteGastos.rdlc			
U. Ejecutora:	0000	Fecha Elaboración			No. CUR	No. Original
Unid. Desc:	0000	030	04	2015	2910	2910
Tipo Documento Respaldo		Clase Documento		No.		No. Expediente
COMPROBANTES ADMINISTRATIVOS DE GASTOS		LIQUIDACION DE GASTOS		0587-DR-2015-INPC R7		1329

Clase de Registro:	COMPROMETIDO	Clase de Gasto:	OTROS GASTOS	RPA	RTO	DEV
Banco:		Cuenta Monetaria:				
Comprobante	GASTOS	Numero Operación				0
Beneficiario:	0701908659 ABRIL MORAN CECIVEL					

AFECTACION PRESUPUESTARIA

PG	SP	PY	ACT	ITEM	UBG	FTE	ORG	N. Prest	DESCRIPCION	MONTO
01	00	000	001	530303	1101	001	0000	0000	Viaticos y Subsistencias en el Interior	120.00
TOTAL PRESUPUESTARIO										120.00
IVA										0.00
SUB - TOTAL										120.00
RETENCIONES IVA										0.00
TOTAL DEDUCCIONES PRESUPUESTARIO										0.00
TOTAL A PAGAR										120.00

SON: CIENTO VEINTE DOLARES

DESCRIPCION: REGIONAL LOJA, PARA REGISTRAR EL PAGO DE VIATICOS Y SUBSISTENCIAS A FAVOR DE LA SRTA. CECIVEL ABRIL ARQUEÓLOGA DEL INPC R7 PARA REALIZAR INSPECCIONES TÉCNICAS EN ZARUMA-ARENILLAS PROV. DEL ORO DEL 21 AL 22 DE ABRIL DEL PRESENTE AÑO.

DATOS APROBACIÓN		
ESTADO	REGISTRADO:	APROBADO:
SOLICITADO		
FECHA:	_____ Funcionario Responsable	_____ Director Financiero

CERTIFICACION PRESUPUESTARIA

Institucion:	INSTITUTO NACIONAL DE PATRIMONIO CULTURAL	NO CERTIFICACION	FECHA DE ELABORACION		
Unid. Ejecutora:		18	10	01	15
Unid. Desc:					

TIPO DE DOCUMENTO RESPALDO	CLASE DE DOCUMENTO RESPALDO
COMPROBANTES ADMINISTRATIVOS DE GASTOS	COMPROMISO NORMAL OTROS GASTOS

CLASE DE REGISTRO

COM

CLASE DE GASTO

OGA

CERTIFICACION PRESUPUESTARIA

PG	SP	PY	ACT	ITEM	UBG	FTE	ORG	N. Prest	DESCRIPCION	MONT O
01	00	000	001	530303	1101	001	0000	0000	Viaticos y Subsistencias en el Interior	\$15,603.00
									TOTAL PRESUPUESTARIO	\$15,603.00
									TOTAL	

SON: QUINCE MIL SEISCIENTOS TRES DOLARES

DESCRIPCION:

REGIONAL LOJA, PARA REGISTRAR LA DISPONIBILIDAD PRESUPUESTARIA PARA EL PAGO DE VIATICOS Y SUBSISTENCIAS A FAVOR DE LOS FUNCIONARIOS DEL INPC R7.

DATOS APROBACION

ESTADO	REGISTRADO:	APROBADO:
APROBADO		
FECHA: 10/01/2015		



INSTITUTO NACIONAL DE PATRIMONIO CULTURAL
DIRECCION ADMINISTRATIVA FINANCIERA

PLANILLA DE LIQUIDACION DE VALORES DE VIATICOS, MOVILIZACION Y SUBSISTENCIAS EN EL INTERIOR

30/04/2015



NOMBRE DEL FUNCIONARIO	CARGO	DIAS	DESDE	HASTA	TABLA VIATICO DIARIO (ART.9 AM 097)	SUBSISTENCIA	DEVOLUCION	TRANSPORTE	VALOR TOTAL LIQUIDADO EN COMISION	VALOR A PAGAR
CECIVEL ABRIL	ARQUEÓLOGA	2	21-abr	22-abr	80,00	40,00	0,00	0,00	0,00	120,00
TOTAL PLANILLA DE PAGO										120,00

DESTINO DE LA COMISION: ZARUMA, ARENILLAS PROVINCIA DE EL ORO

APLICACIÓN BASE LEGAL: De conformidad al Acuerdo Ministerial No. MRL- 2013-0097 del 29 de mayo del 2013.

DESCRIPCION DE EVENTO: INSPECCIÓN A LOS SECTORES LA LIBERTAD Y POMA ROSA EN LA PROVINCIA DE EL ORO

DIRECCION ADMINISTRATIVA FINANCIERA

Control Previo	
Contabilidad	Tesorería
	



Instituto Nacional de
Patrimonio Cultural

Colón Ce 1-93 y Av. 10 de Agosto "La Circasiana"
Telefax: (5932) 2227 927 / 2549 257 / 2227 969 / 2543527
secretariainpc@inpc.gob.ec - www.inpc.gob.ec

Memorando Nro. 0587-DR-2015-INPC-R7

Loja, 27 de abril de 2015

PARA: Srta. Mercedes Cecivel Abril Morán
Arqueóloga Regional

Sra. Lcda. Marjorie Soledad Calva
Analista de Contabilidad Regional

ASUNTO: Solicitando autorización para cancelación de viaticos, Provincia de El Oro.

De mi consideración:

Por medio del presente, solicito a usted autorice a la Lic. Soledad Calva, realizar la cancelación de viáticos que se utiliza en la DIRECCION REGIONAL INPC ZONA 7, esta transferencia debe realizarse a nombre de Cecivel Abril Morán a cargo Gasto Corriente, debido al cumplimiento de las actividades institucionales inherentes a arqueología.

La comisión se realizó los días 21 y 22 de Abril de 2015 a los sectores LA LIBERTAD y POMA ROSA, Parroquia RETIRO, Provincia de El Oro.

Con sentimientos de distinguida consideración.

AUTORIZADO.

Atentamente,



Arq. Marco Antonio Ortega Malacatos
DIRECTOR REGIONAL INPC ZONA 7

Referencias:

- 0133-PM-2015-INPC-R7

Copia:

Srta. Ing. Yessenia Marlene Quezada Jimenez
Asistente Administrativo Financiero

29-04-15


Edián



Instituto Nacional de
Patrimonio Cultural



Ministerio
de Relaciones
Laborales

INFORME DE SERVICIOS INSTITUCIONALES

Nro. SOLICITUD DE AUTORIZACIÓN PARA CUMPLIMIENTO DE SERVICIOS INSTITUCIONALES Memorando Nro. 0554	FECHA DE INFORME (dd-mmm-aaaa) 28-04-2015
DATOS GENERALES	
APELLIDOS - NOMBRES DE LA O EL SERVIDOR Mercedes Cecivel Abril Morán	PUESTO QUE OCUPA: Arqueóloga Regional (INPC R 7)
CIUDAD – PROVINCIA DEL SERVICIO INSTITUCIONAL Machala, Provincia de El Oro	NOMBRE DE LA UNIDAD A LA QUE PERTENECE LA O EL SERVIDOR Patrimonio Cultural Material
SERVIDORES QUE INTEGRAN EL SERVICIO INSTITUCIONAL Ing. Fernando Cisneros, Lic. Victoria Vicuña, Ing. Julissa Aleaga y Srta. Cecivel Abril (Arqueóloga Regional) Nombre del señor Conductor: Eduardo Palacios	

INFORME DE ACTIVIDADES Y PRODUCTOS ALCANZADOS

Actividades Realizadas:

1 inspección técnica de arqueología

Se procedió a realizar la inspección a los sectores LA LIBERTAD y POMA ROSA, Parroquia EL RETIRO, Cantón Machala, Provincia de El Oro, para confirmar la existencia de los remanentes culturales arqueológicos y –en lo posible- observar su dispersión espacial, para lo cual solicitamos un guía con pala y machete que nos ayudó en el recorrido.*

El sector es propiedad de la familia López Pezo, el señor Kleber López Pezo es co-propietario y requirente de esta inspección. El sector colinado lo conforman 3 tolas (3 T), que son estructuras prehispánicas de tierra cuya función por el momento es desconocida. Se circunscriben en un espacio de aproximadamente 6 has. Estas estructuras han sido huaqueadas intensivamente, no obstante observamos que todavía hay sectores intocados donde se puede hacer investigación.

El propietario solicita su delimitación e inclusión en el sistema Abaco. Indica que hay personas e instituciones que han manifestado su interés por investigar el sitio pero que ellos se han negado y es por eso que saben que durante el proyecto de emergencia del patrimonio cultural este sitio no fue registrado.

A continuación una breve revisión de los montículos. Las coordenadas en el presente informe se presentan en UTM PSAD 56.

T1 (Tola 1) coordenadas E618341 N9626691, altura 12m s n m, es la más grande, hay pozos de huaqueo y observamos material cultural en toda su superficie. Su estado de conservación es regular.

T2 coordenadas E618381 N9623707, altura 9m s n m, saqueada supuestamente por el Banco Central. Su estado de conservación es malo. No obstante pueden evaluarse las alteraciones y todavía hay espacios que pueden ser aprovechados en una posible investigación arqueológica sistemática, a futuro.

T3 coordenadas E618320 N9623714, altura 9m s n m, igual que las tolas 1 y 2 tienen parte de su cima huaqueada, presenta alta densidad de fragmentos cerámicos, líticos y algunos fragmentos de concha. Su estado de conservación puede definirse como regular. Hay que rescatar que estos montículos ofrecen una vista panorámica especial por tanto se deberían considerar de manera técnica -si es pertinente- una restauración de sus geoformas.



Se realizó recorridos pedestres por toda el área, además de una prueba de pala en el espacio intermedio entre las tolas 1 y 2 con resultados positivos, pues reportó en el D2 fragmentos cerámicos en alta densidad sin decoración, no diagnósticos. Son fragmentos con acabados de superficie alisados en líneas regulares, cocción reductora, probablemente de función doméstica. El suelo es arenoso, no tenía sentido continuar con pruebas de pala en este sector pues se comprobó que el sustrato en este espacio también contenía evidencias y lo mejor era no alterar más el sitio.



La densidad de los fragmentos cerámicos detectados en la superficie de cada una de las tolas es alta y confirma la existencia de un asentamiento antiguo, se encuentran fragmentos de cerámica, lítica, huesos y concha que han aflorado a la superficie por la remoción de huaqueros hace mucho tiempo. Son zonas que en un momento fueron ganaderas pero que por iniciativa de sus propietarios en pro de su conservación se ha cambiado el uso del suelo. Actualmente están sembrando pasto para frenar la erosión de estas estructuras.



Por otra parte, el requirente señor López informó la intención de realizar un centro de interpretación como una alternativa económica complementaria a su bananera, iniciativa que es interesante. Presentó además una pequeña colección de piezas que eran de su padre, aclarándome que no son huaqueros, sino que cuando el Banco Central hizo una excavación en el año de 1973 en la tola 2, en la parte que abrieron las lluvias socavaron una parte del montículo y su padre aprovechó esto y sacó algunas cosas que las puso a buen recaudo. Evidencia de esto hay una fotografía donde se puede observar que la supuesta excavación del Baco Central fue un vil engaño, pues el corte no es más que un pozo de huaqueo y las personas que están en la foto no parecen funcionarios de la mencionada institución. No se sabe qué pasó con la información y los elementos arqueológicos recuperados a pesar de las muchas indagaciones que al respecto realizaron. Hay piezas de otros sectores de la finca y de los alrededores que tienen en su poder que desde luego están descontextualizados, no obstante se debe analizar la posibilidad de su inventario. A continuación algunas de ellas:



[Handwritten signature]



1.2. Recorrido por el sector Guarumales

Informantes claves de los sectores la Libertad y Poma Rosa, manifestaron que en sus proximidades se encuentra el sector Guarumales conocido por la gran cantidad de tolas que había antaño en este sector.

Se realizó un recorrido por la vía a Guarumales, localizándose Guarumales 1 y Guarumales 2, actualmente son bananeras. Todo este sector fue nivelado aproximadamente en los años 50. Con el material de las tolas se rellenaron algunas zonas que eran bien bajas. Un sondeo de opinión a una informante mayor del sector nos supo indicar que estas estructuras se tumbaron con máquina y que esta vía era hace 50 años solo una guardarraya (coordenadas de referencia UTM PSAD 56 E618381 N9623707 altura 9m. s.n.m.) que conectaba a Machala "donde de lado y lado había apenas unas pequeñas manchas de banano, no bananeras como ahora".



Fotografía de nuestra informante con más de ochenta años de edad, conocida como "mama Lucha" que da fé del sector antes de la actividad bananera y de las tolas.

Se concluye efectivamente que las tres tolas registradas en el sector Poma Rosa, formaban parte de un contexto mayor vinculados a Guarumales y a su vez a las fuentes hídricas y brazos de mar que se encuentran en las proximidades, pues informantes claves señalan que en Guarumales existían montículos de conchas que denominamos conchales. De ahí la relevancia de ejecutar un estudio cartográfico para contextualizar estos rasgos arqueológicos prehispánicos.

Conclusión

La propiedad de los señores López es un área de sensibilidad arqueológica alta.

Recomendación:

Realizar una delimitación preliminar a partir de los datos recabados en la presente inspección. Además realizar el análisis cartográfico de la zona que permita la ubicación de otros rasgos arqueológicos para su contextualización. Posteriormente, ingresar la información correspondiente a yacimientos arqueológicos al sistema Abaco.

2 Registro Fotográfico en Chacras

Se realiza una visita a Chacras, Cantón Arenillas, al SENA (Aduanas del Ecuador), para tomar fotografías de posibles piezas arqueológicas de Perú, para investigar su autenticidad. Se fotografió cada una de las piezas requisadas en un total de 71 elementos. A continuación parte de la evidencia:



Elementos retenidos por la aduana de Chacras

Listado de facturas que justifican los gastos realizados:

Detalle de gastos realizados

N.	Clase de Gasto	Monto	N. Documento
1			
2			

En caso de haber utilizado transporte público:

HOJA DE RUTA	
Lugar de partida	
Razón Social (nombre de la institución que brindó el servicio)	


Autorizo al INPC a descontar de mi siguiente RMU aquellos valores no justificados en mi comisión.

ITINERARIO	SALIDA	LLEGADA	NOTA
FECHA dd-mm-aaa	21-04-2015	22-04-2015	Estos datos se refieren al tiempo efectivamente utilizado en el cumplimiento del servicio institucional, desde la salida del lugar de residencia o trabajo habituales o del cumplimiento del servicio institucional según sea el caso, hasta su llegada de estos sitios.
HORA hh:mm	06:00	17:00	

TRANSPORTE						
TIPO DE TRANSPORTE (Aéreo, terrestre, marítimo, otros)	NOMBRE DE TRANSPORTE	RUTA	SALIDA		LLEGADA	
			FECHA dd-mmm-aaaa	HORA hh:mm	FECHA dd-mmm-aaaa	HORA hh:mm
Terrestre	INPC-Z7	Loja -Zaruma- Machala	21-04-2015	06:00	21-04-2015	19:00
Terrestre	INPC-Z7	Machala-Arenillas- Zaruma-Loja	22-04-2015	08:00	22-04-2015	17:00

NOTA: En caso de haber utilizado transporte público, se deberá adjuntar obligatoriamente los pases a bordo o boletos.

OBSERVACIONES

FIRMA DE LA O EL SERVIDOR COMISIONADO	NOTA
 NOMBRE: Mercedes Cécivel Abril Morán Cl.: 0701908659	El presente informe deberá presentarse dentro del término de 4 días del cumplimiento de servicios institucionales, caso contrario la liquidación se demorará e incluso de no presentarlo tendría que restituir los valores percibidos. Cuando el cumplimiento de servicios institucionales sea superior al número de días autorizados, se deberá adjuntar la autorización por escrito de la Máxima Autoridad o su Delegado

FIRMAS DE APROBACIÓN	
FIRMA DE LA O EL RESPONSABLE DE LA UNIDAD DEL SERVIDOR COMISIONADO  NOMBRE: CARGO: Arq. Marco Ortega	FIRMA DE LA O EL JEFE INMEDIATO DE LA O EL RESPONSABLE DE LA UNIDAD  NOMBRE: CARGO: Arq. Marco Ortega



RR-HH DIRECCIÓN REGIONAL Z-7

Permiso: _____
Comisión: Tampacachi - Tumbaco - Tota - Tel. Oro

Fecha: 21 y 22 Abril 2015

Tiempo solicitado: 2 días

Salir: _____

Vlega: _____

Nombre: Carmel Azueta Chiron

Departamento: INPC - Z7

Motivo: Tampacachi de arqueología - Guayaquil - Rentero

Carsten Wachob

[Signature]

[Signature]

(F) Jefe Inmediato

(F) Recursos Humanos



Instituto Nacional de
Patrimonio Cultural

SOLICITUD DE AUTORIZACIÓN PARA CUMPLIMIENTO DE SERVICIOS INSTITUCIONALES

Nro. SOLICITUD DE AUTORIZACIÓN PARA CUMPLIMIENTO DE SERVICIOS INSTITUCIONALES
Memorando Nro. 0554

FECHA DE SOLICITUD (dd-mmm-aaaa)
21-04-2015

VIÁTICOS	X	MOVILIZACIONES	X	SUBSISTENCIAS	X	ALIMENTACIÓN	X
----------	---	----------------	---	---------------	---	--------------	---

DATOS GENERALES

APELLIDOS - NOMBRES DE LA O EL SERVIDOR ABRIL MORÁN MERCEDES CECIVEL		PUESTO QUE OCUPA: Arqueóloga Regional (INPC R 7)	
CIUDAD - PROVINCIA DEL SERVICIO INSTITUCIONAL Machala, Provincia de El Oro		NOMBRE DE LA UNIDAD A LA QUE PERTENECE LA O EL SERVIDOR Patrimonio Cultural Material	
FECHA SALIDA (dd-mmm-aaaa)	HORA SALIDA (hh:mm)	FECHA LLEGADA (dd-mmm-aaaa)	HORA LLEGADA (hh:mm)
21-04-2015	6:00	21-04-2015	17:00

SERVIDORES QUE INTEGRAN LOS SERVICIOS INSTITUCIONALES:
Eduardo Palacios (conductor) Ing. Fernando Cisneros, Lic. Victoria Vicuña, Ing. Julissa Aleaga y Srta. Cecivil Abril (Arqueóloga Regional)

DESCRIPCIÓN DE LAS ACTIVIDADES A EJECUTARSE
Realizar inspección técnica de arqueología a los sectores La Libertad y Poma Rosa Parroquia El Retiro, Cantón Machala. Si el tiempo es favorable se realizara una visita a Chacras, Cantón Arenillas, al SENAE, para tomar fotografías de posibles piezas arqueológicas de Perú, para investigar su autenticidad.

TRANSPORTE

TIPO DE TRANSPORTE (Aéreo, terrestre, marítimo, otros)	NOMBRE DE TRANSPORTE	RUTA	SALIDA		LLEGADA	
			FECHA dd-mmm-aaaa	HORA hh:mm	FECHA dd-mmm-aaaa	HORA hh:mm
Terrestre	INPC Z7	Loja-Zaruma-Machala	21-04-2015	6:00	21-04-2015	11:00
Terrestre	INPC Z7	Machala-Arenillas-Zaruma-Loja	22-04-2015	8:00	22-04-2015	17:00

INVERSIÓN: FAVOR CARGAR EGRESO A:

PROGRAMA:	PROYECTO:	ACTIVIDAD - TAREA:
-----------	-----------	--------------------

GASTO CORRIENTE : x	DIRECTOR(a) SU DELEGADO(A) DE PLANIFICACIÓN:
---------------------	--

DATOS PARA TRANSFERENCIA

NOMBRE DEL BANCO: Banco del Pichincha	TIPO DE CUENTA: Ahorros	No. DE CUENTA: 4028160900
--	----------------------------	---------------------------

FIRMA DE LA O EL SERVIDOR SOLICITANTE	FIRMA DE LA O EL RESPONSABLE DE LA UNIDAD SOLICITANTE
NOMBRE DE LA O EL SERVIDOR	NOMBRE DE LA O EL RESPONSABLE DE LA UNIDAD SOLICITANTE

FIRMA DE LA AUTORIDAD NOMINADORA O SU DELEGADO	<p>NOTA: Esta solicitud deberá ser presentada para su Autorización, con por lo menos 72 horas de anticipación al cumplimiento de los servicios institucionales; salvo el caso de que por necesidades institucionales la Autoridad Nominadora autorice.</p> <ul style="list-style-type: none"> De no existir disponibilidad presupuestaria, tanto la solicitud como la autorización quedarán insubsistentes El informe de Servicios Institucionales deberá presentarse dentro del término de 4 días de cumplido el servicio institucional <p>Está prohibido conceder servicios institucionales durante los días de descanso obligatorio, con excepción de las Máximas Autoridades o de casos excepcionales debidamente justificados por la Máxima Autoridad o su Delegado.</p>
ANALISTA ADMINISTRATIVA FINANCIERA	



Memorando Nro. 0554-DR-2015-INPC-R7

Loja, 21 de abril de 2015

PARA: Srta. Mercedes Cecivel Abril Morán
Arqueóloga Regional

Srta. Ing. Lizbeth Julissa Aleaga Loaiza
Analista de Geomática 1

Sr. Emanuel Eduardo Palacios Torres
Chofer

ASUNTO: Salida a la Parroquia El Retiro, Provincia de El Oro

De mi consideración:

Por medio del presente, se delega a las funcionarias Mercedes Abril y Julissa Aleaga a ejecutar una inspección a los sectores LA LIBERTAD y POMA ROSA, Parroquia EL RETIRO, Provincia de El Oro, para confirmar la existencia de los remanentes culturales arqueológicos y registrar su dispersión espacial, los días 21 y 22 de abril de 2015.

Salida: 21 de abril a las 6h00

Retorno: 22 de abril 2015

Con sentimientos de distinguida consideración y estima.

Atentamente,



Arq. Marco Antonio Ortega Malacatos
DIRECTOR REGIONAL INPC ZONA 7

Copia:

Srta. Ing. Yessenia Marlene Quezada Jimenez
Asistente Administrativo Financiero

gsc