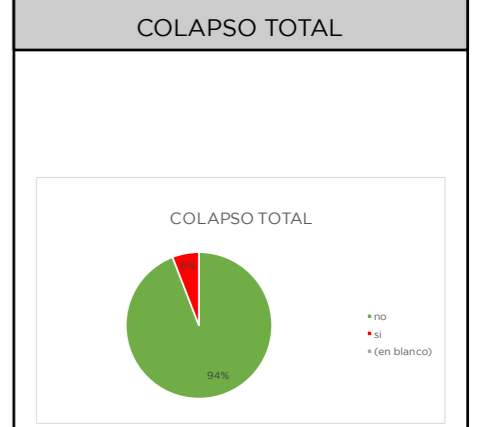
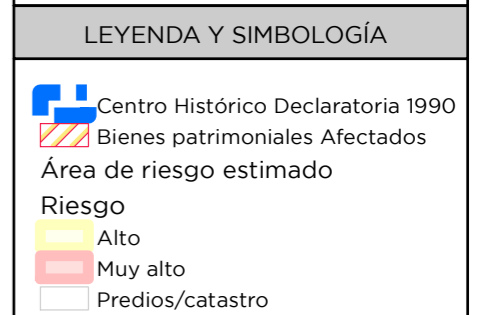
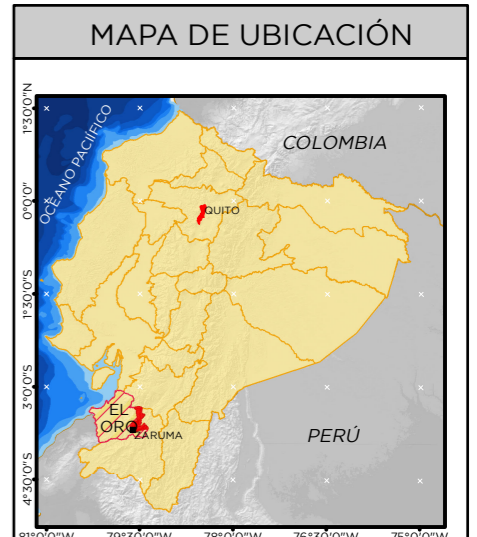
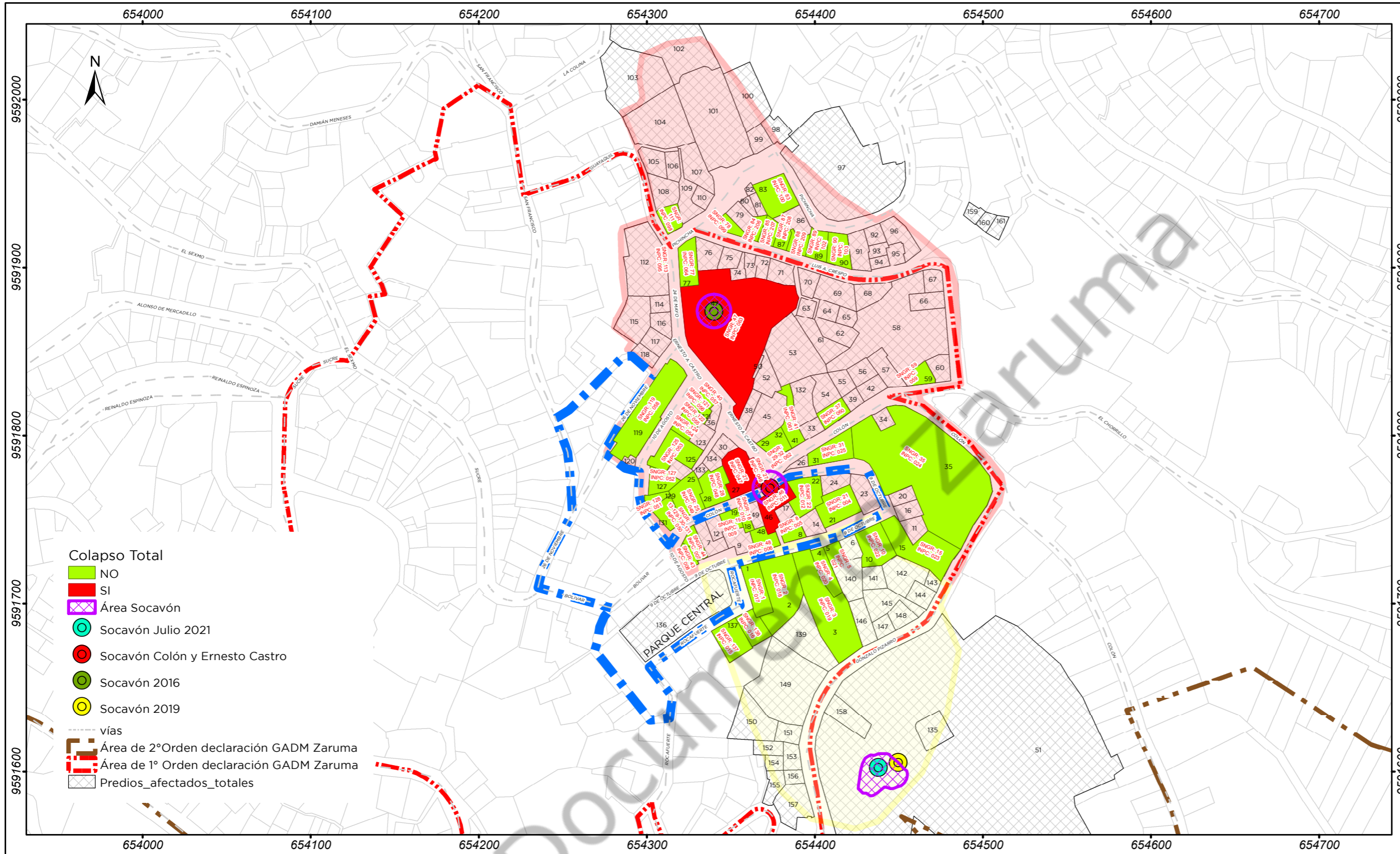


# COLAPSO TOTAL DE BIENES INMUEBLES PATRIMONIALES POR SOCAVONES

ESCALA: 1:2.500



### SIGNOS CONVENCIONALES

CAPITAL DE PROVINCIA	RÍO DOBLE
CABECERA CANTONAL	RÍO PERENNE
CABECERA PARROQUIAL	CURVA DE NIVEL PRINCIPAL
CASERÍO O RECINTO	CURVA DE NIVEL SECUNDARIA
AUTOPISTA NACIONAL	LÍMITE PARROQUIAL
RUTAS PRIMARIAS	LÍMITE CANTONAL
RUTAS SECUNDARIAS	LÍMITE PROVINCIAL
RUTAS LOCALES	LÍMITE INTERNACIONAL
	PUNTO ACOTADO



### FUENTE DE INFORMACIÓN

- INSTITUTO GEOGRÁFICO MILITAR (IGM); 2015 CARTOGRAFÍA BASE ESCALA 1:5000
- SIGTIERRAS; 2012 OROFOTOS ESCALA 1:5000
- COMITÉ NACIONAL DE LÍMITES (CONALI); 2018 ORGANIZACIÓN TERRITORIAL PROVINCIAL, CANTONAL Y PARROQUIAL ESCALA 1:5000
- INSTITUTO NACIONAL DE PATRIMONIO CULTURAL; INFORMACIÓN ESPACIAL DE BIENES PATRIMONIALES QUE REPOSA EN EL SISTEMA DE INFORMACIÓN DEL PATRIMONIO CULTURAL DEL ECUADOR SIPCE Y RECORRIDO EN CAMPO
- MTT7 COE CANTONAL, 2021

### INFORMACIÓN

PROVINCIA: EL ORO	CANTÓN: ZARUMA	PARROQUIA: ZARUMA
FECHA ELABORACIÓN: DICIEMBRE -2021	CÓDIGO DE MAPA N : DTZ7-GEOM-RIESGOS-2021-012	
ESCALA DE IMPRESIÓN: 1:2.500	SISTEMA DE REFERENCIA: WGS - 84	
FORMATO DE IMPRESIÓN: A3	PROYECCIÓN CARTOGRÁFICA: UTM ZONA 17 SUR	
ELABORADO POR: ÁREA DE GEOMÁTICA DTZ-7	APROBADO POR: ING. JOE ESPINOSA NOBOA	